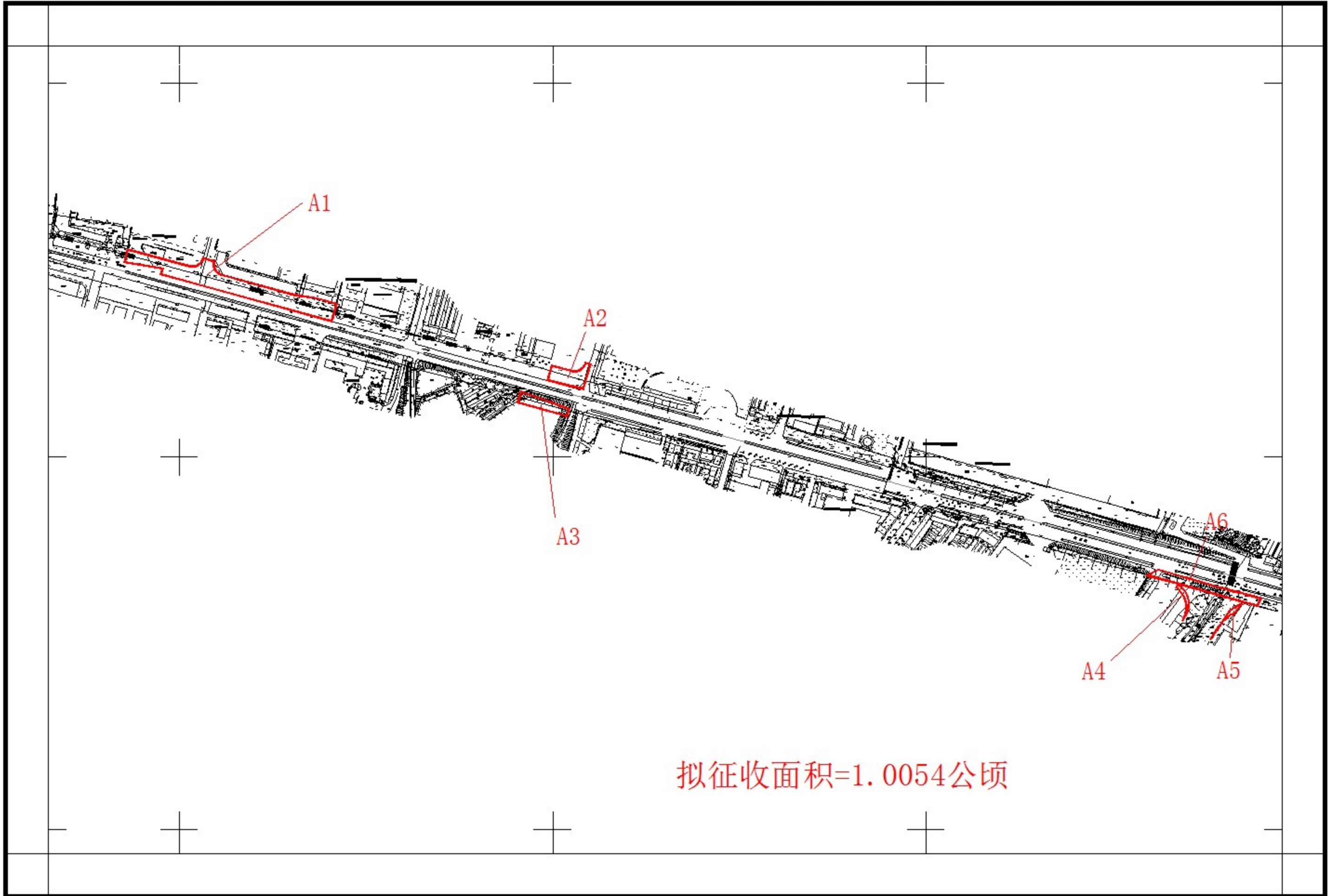


拟征收土地公告

江征预公告字（2022）82号

土地座落：蓬江区杜阮镇龙榜村寺前坑、大坪、黄坑、黄泥坎



江门市国土测绘大队

2000国家大地坐标系
1985国家高程基准，等高距为1米。
2017年标准图式

1:5000

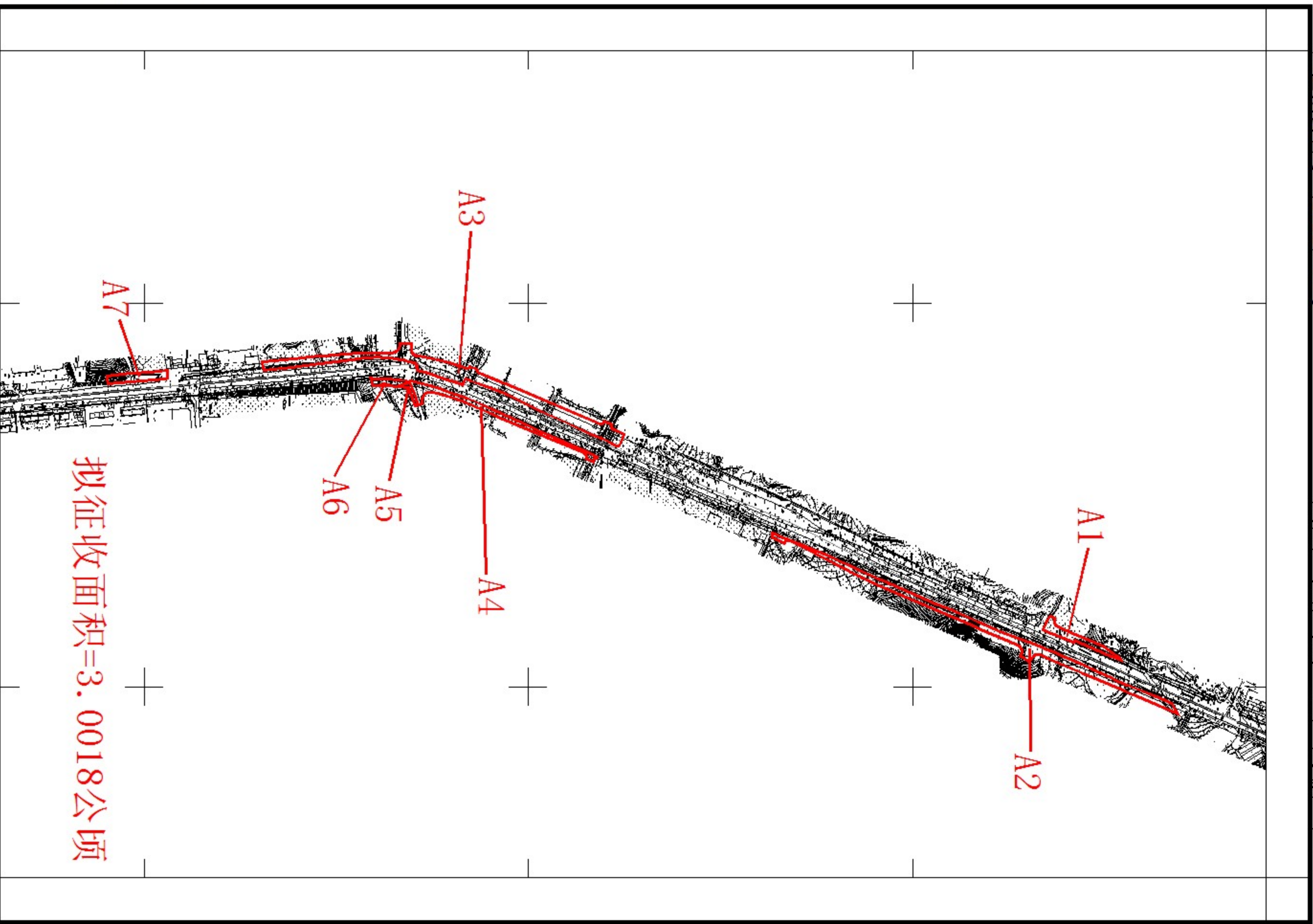
编号：202206040001

测量员：李伟活
绘图员：吕雪莹
检查员：杨锐波

拟征收土地公告

江征预公告字 (2022) 83号

土地座落：蓬江区杜阮镇龙溪村马酒、沃坑、沃坑口、芋头山、九莱郎、坎细、孔坪、瓦窑、白头脑、牛山、



拟征收面积=3.0018公顷

江门市国土测绘大队

2000国家大地坐标系
1985国家高程基准，等高距为1米。
2017年标准图式

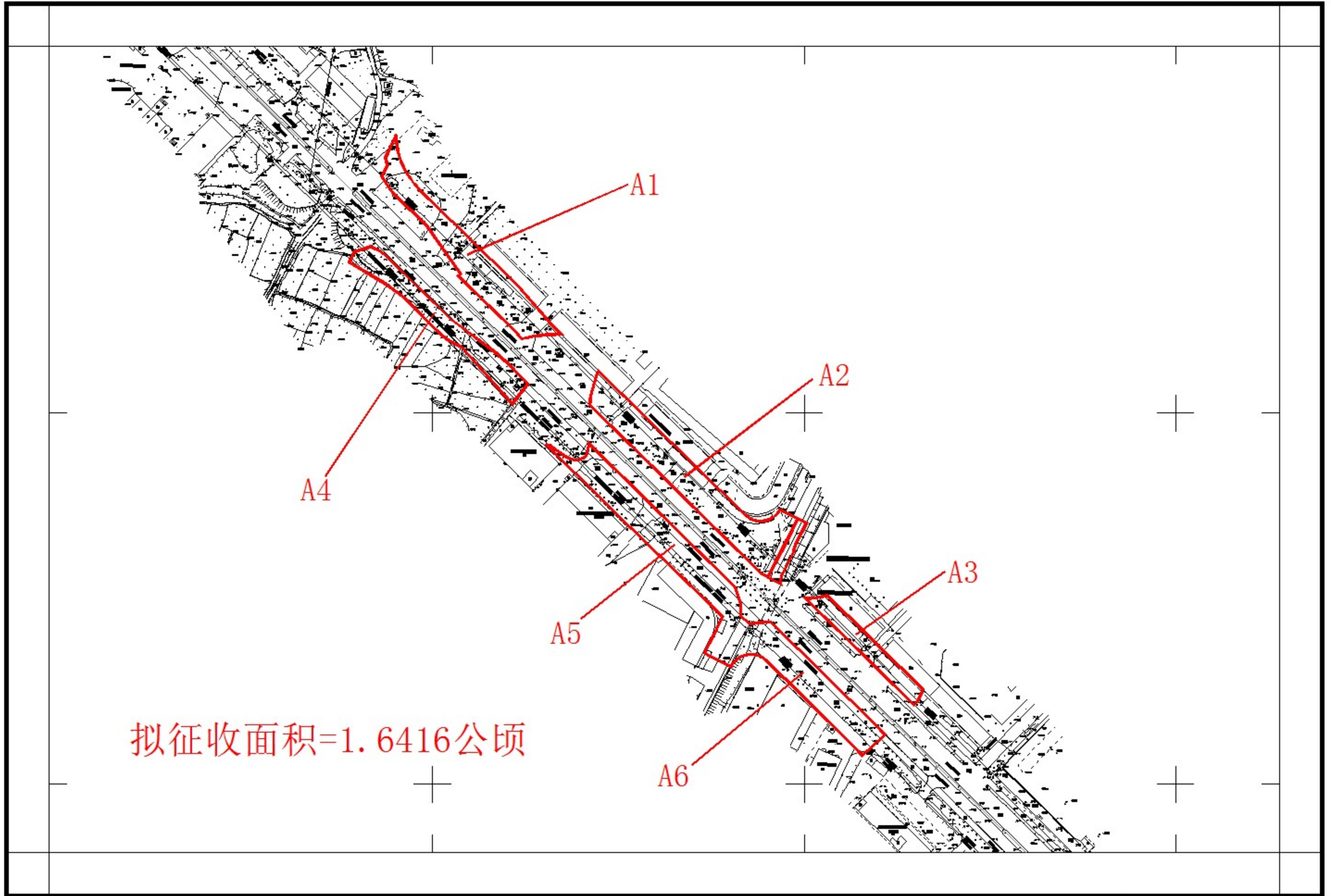
1:7000 编号：202206040001

测量员：李伟活
绘图员：吕雪莹
检查员：杨锐波

拟征收土地公告

江征预公告字（2022）84号

土地座落：蓬江区杜阮镇双楼村乌娄山



江门市国土测绘大队

拟征收面积=1.6416公顷

2000国家大地坐标系
1985国家高程基准，等高距为1米。
2017年标准图式

1:2500

编号：202206040001

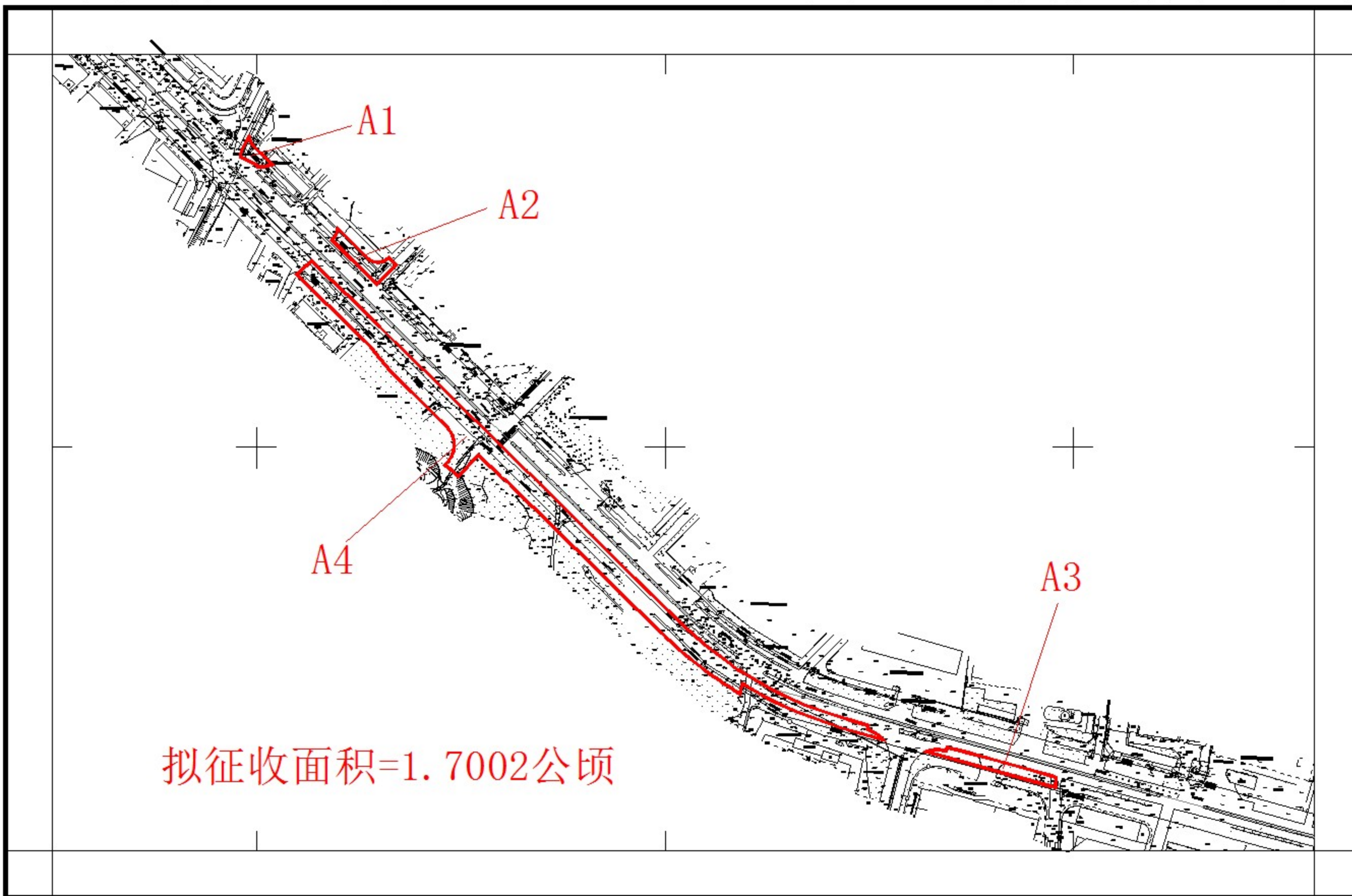
测量员：李伟活
绘图员：吕雪莹
检查员：杨锐波

拟征收土地公告

江征预公告字〔2022〕85号

土地座落：蓬江区杜阮镇松岭村东木山、官铺坪

江门市国土测绘大队



2000国家大地坐标系

1985国家高程基准，等高距为1米。

2017年标准图式

1:4000

编号：202206040001

测量员：李伟活


绘图员：吕雪莹

检查员：杨锐波

拟征收土地公告

土地座落：蓬江区杜阮镇亭园村乌菱、那丞、天子岭、惠南门、塘底允、那越背、那越背山

江征预公告字（2022）87号



江门市国土测绘大队

2000国家大地坐标系
1985国家高程基准，等高距为1米。
2017年标准图式

1:6000

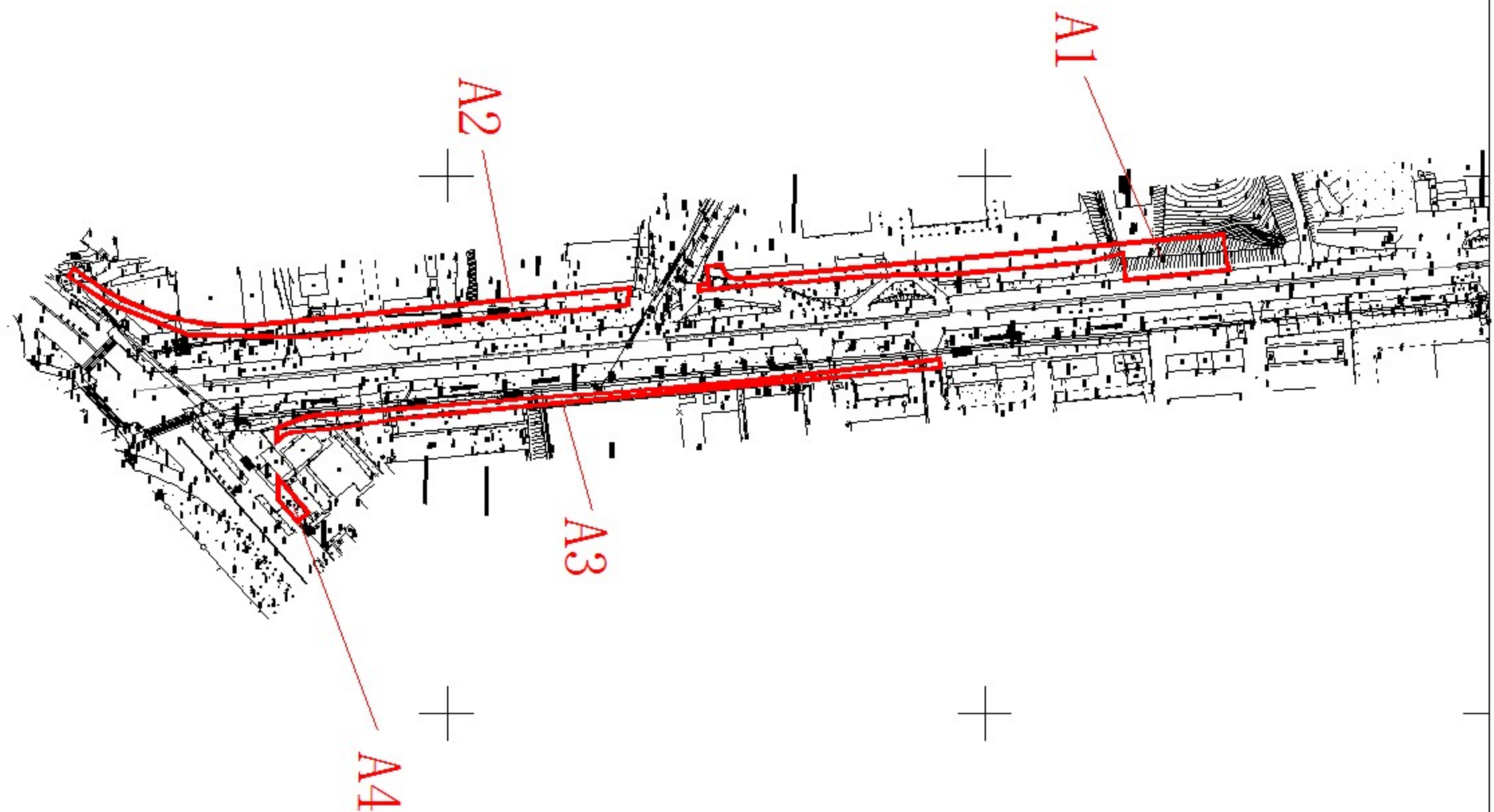
编号：202206040001

测量员：李伟活
绘图员：吕雪莹
检查员：杨锐波

拟征收土地公告

江征预公告字〔2022〕88号

土地座落：蓬江区杜阮镇子绵村盘坑



拟征收面积=0.7066公顷

江门市国土测绘大队

2000国家大地坐标系
1985国家高程基准，等高距为1米。
2017年标准图式

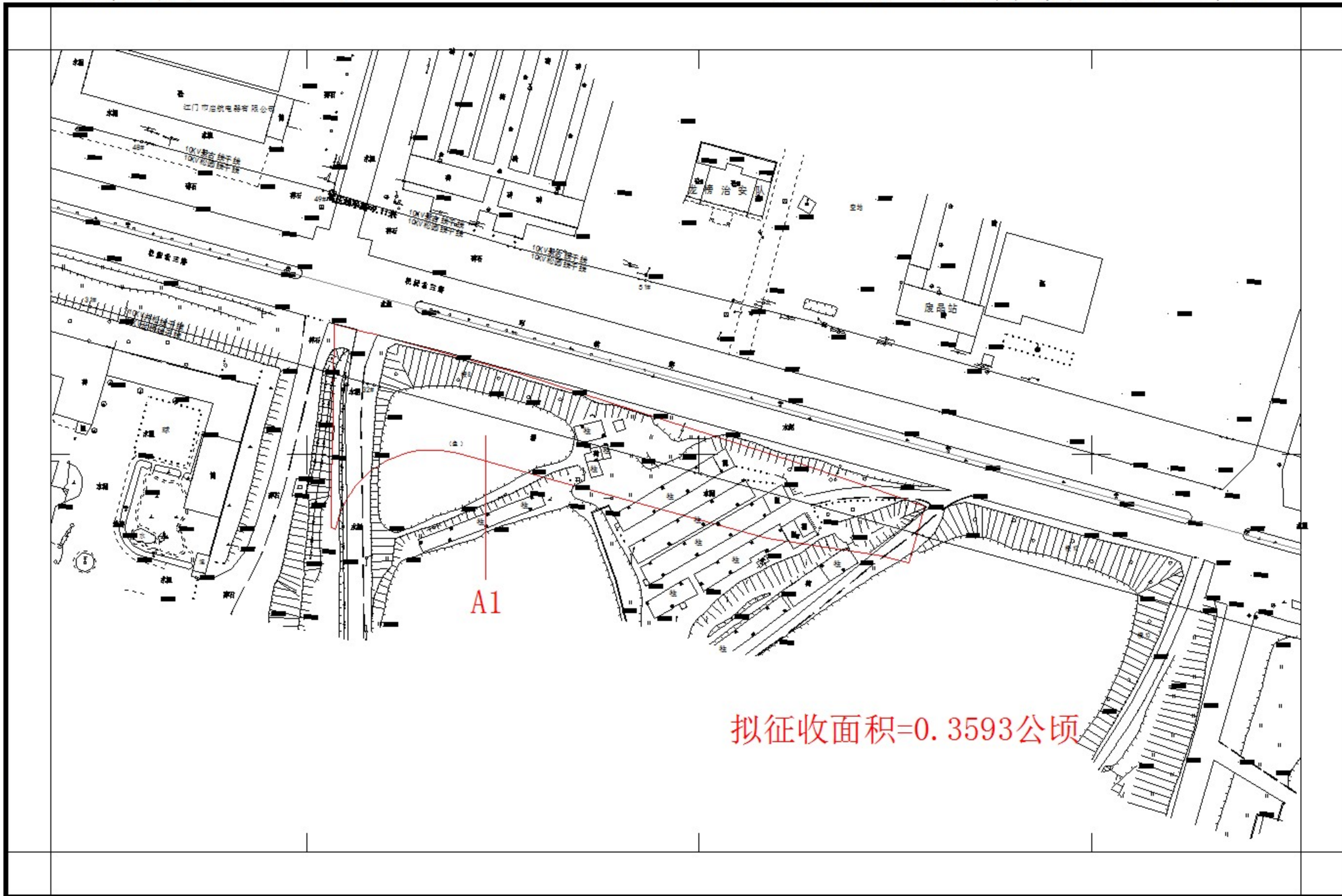
1:3000 编号：202206040001

测量员：李伟活
绘图员：吕雪莹
检查员：杨锐波

拟征收土地公告

江征预公告字〔2022〕89号

土地坐落：蓬江区杜阮镇龙榜村斗米井、下黄坑



2000国家大地坐标系
1985国家高程基准，等高距为1米
2017标准图式

1:1000

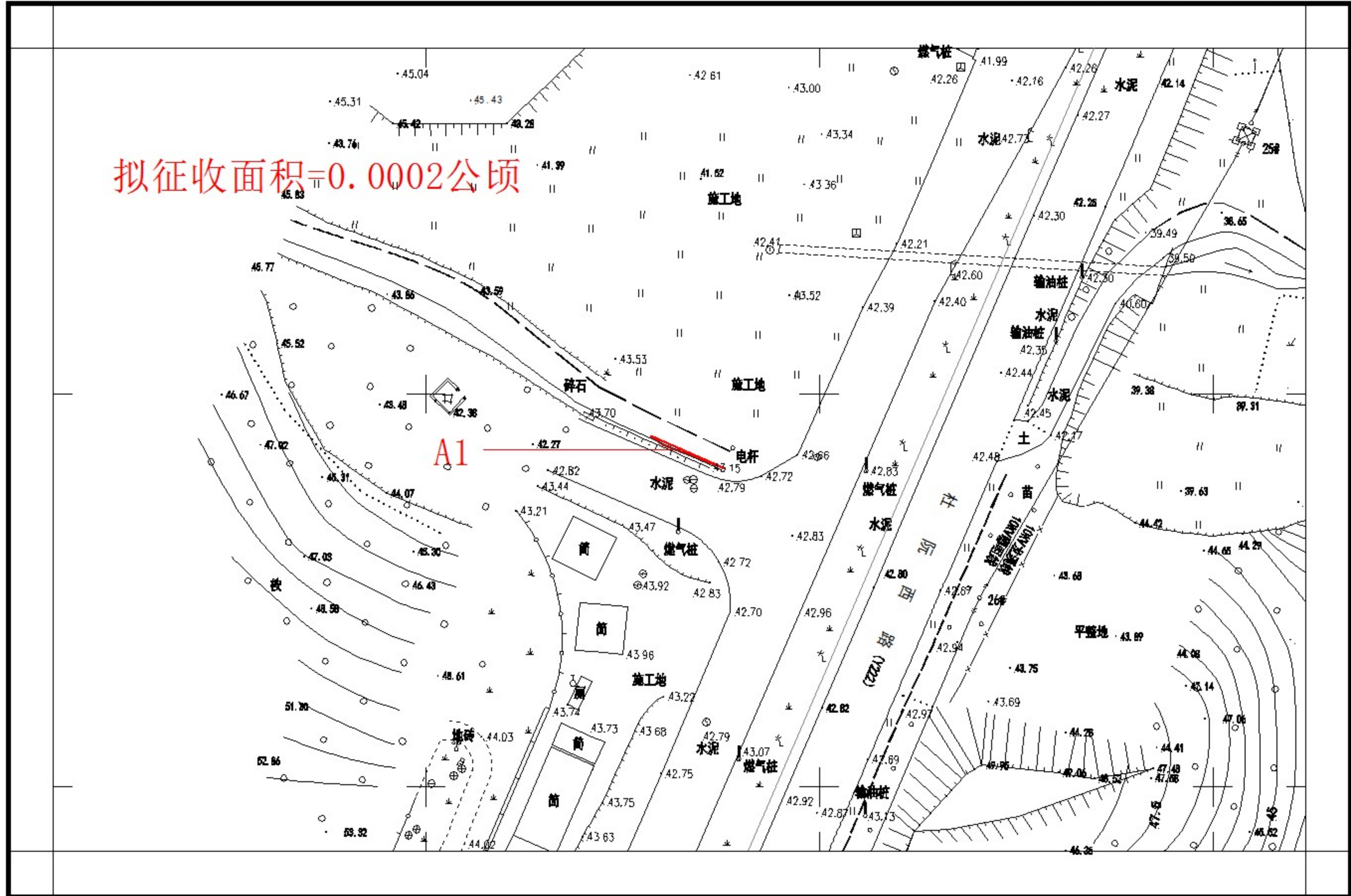
编号：202206040001

测量员：李伟活
绘图员：吕雪莹
检查员：杨锐波

拟征收土地公告

江征预公告字〔2022〕90号

土地座落：蓬江区杜阮镇龙溪村沃坑口



江门市国土测绘大队

2000国家大地坐标系
1985国家高程基准，等高距为1米
2017标准图式

1:500

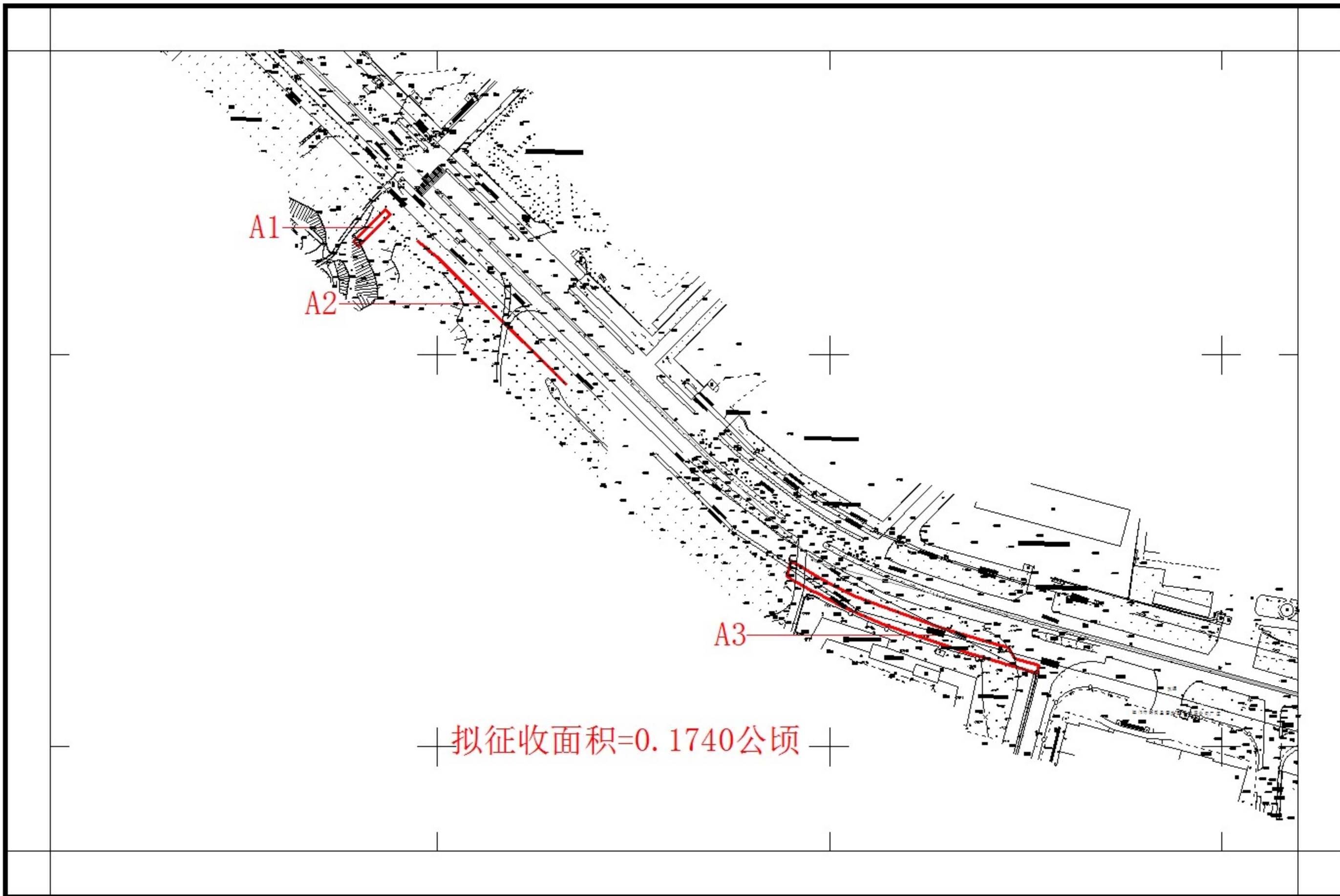
编号：202206040001

测量员：李伟活
绘图员：吕雪莹
检查员：杨锐波

拟征收土地公告

江征预公告字〔2022〕91号

土地座落：蓬江区杜阮镇松岭村东木山、官铺坪



江门市国土测绘大队

2000国家大地坐标系
1985国家高程基准，等高距为1米
2017标准图式

1:2500

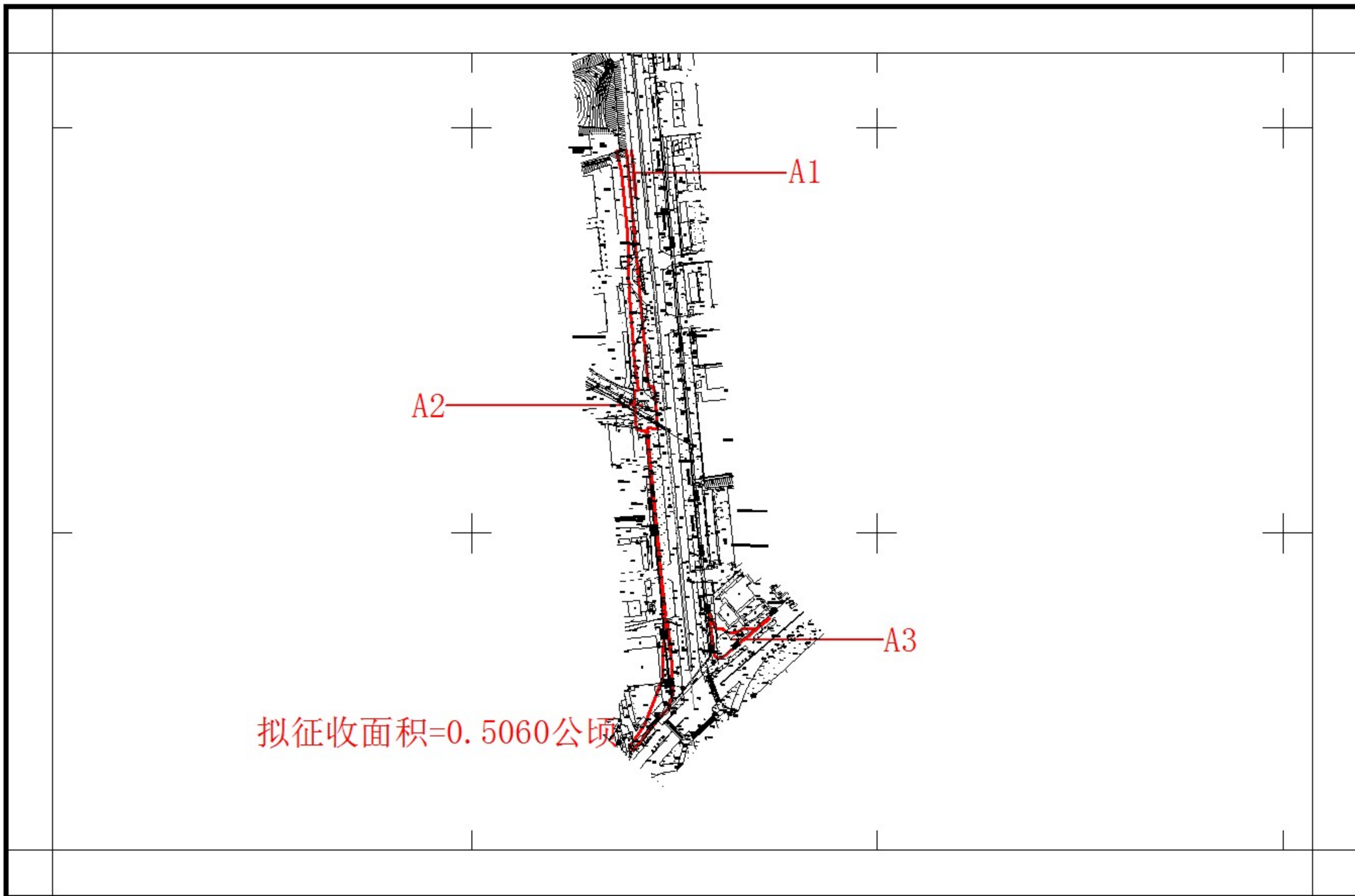
编号：202206040001

测量员：李伟活
绘图员：吕雪莹
检查员：杨锐波

拟征收土地公告

江征预公告字（2022）92号

土地座落：蓬江区杜阮镇子绵村盘坑



江门市国土测绘大队

2000国家大地坐标系

1:4000

编号：202206040001

测量员：李伟活

1985国家高程基准，等高距为1米

绘图员：吕雪莹

2017标准图式

检查员：杨锐波